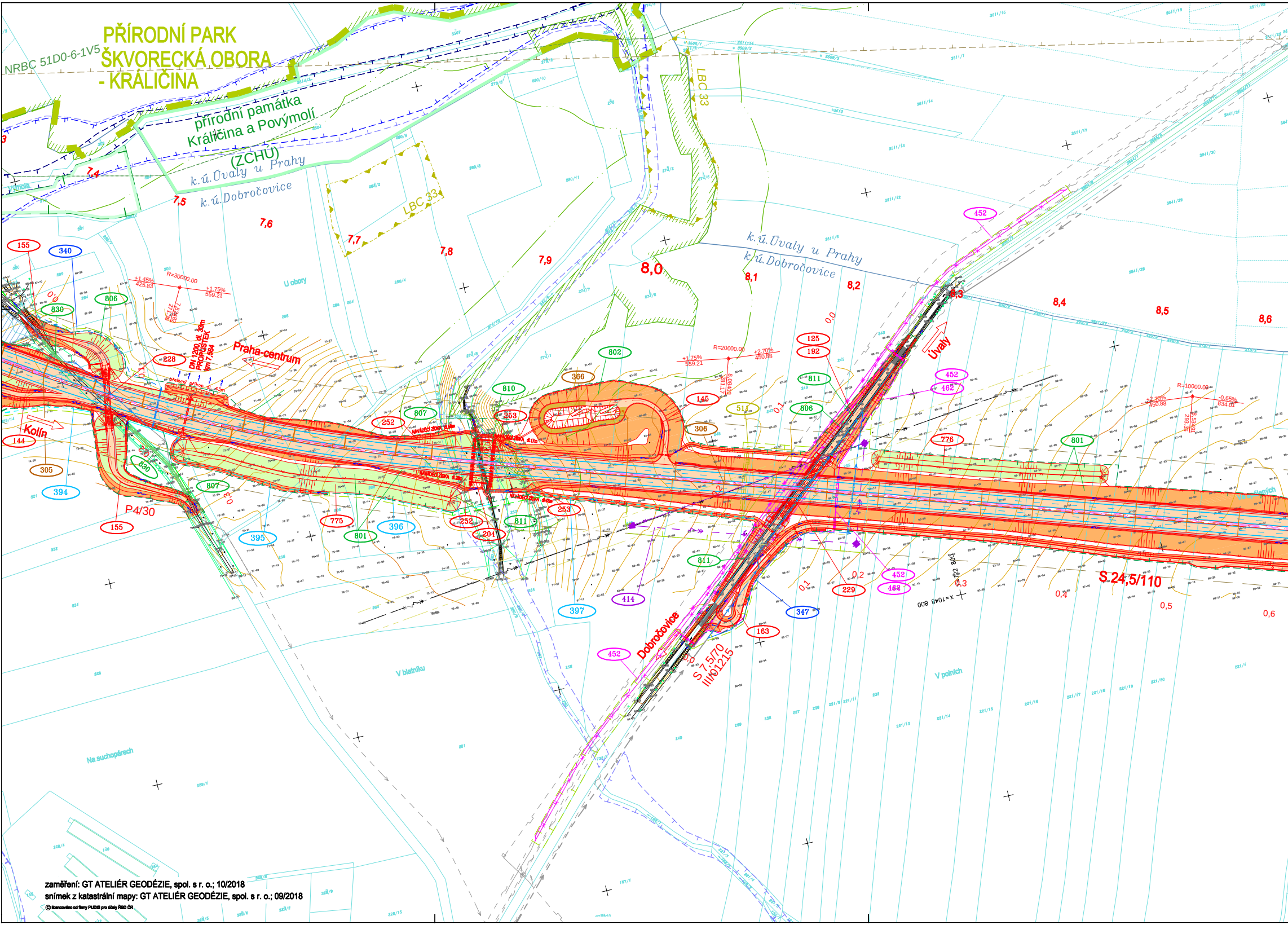

zaměření: GT ATELIÉR GEODÉZIE, spol. s r. o.; 10/2018
snímek z katastrální mapy: GT ATELIÉR GEODÉZIE, spol. s r. o.; 09/2018

© licencováno od firmy PUDIS pro účely ŘSD ČR

KOORDINAČNÍ SITUAČNÍ VÝKRES

4. DÍL (km 7,400 - 10,700)

1:2000

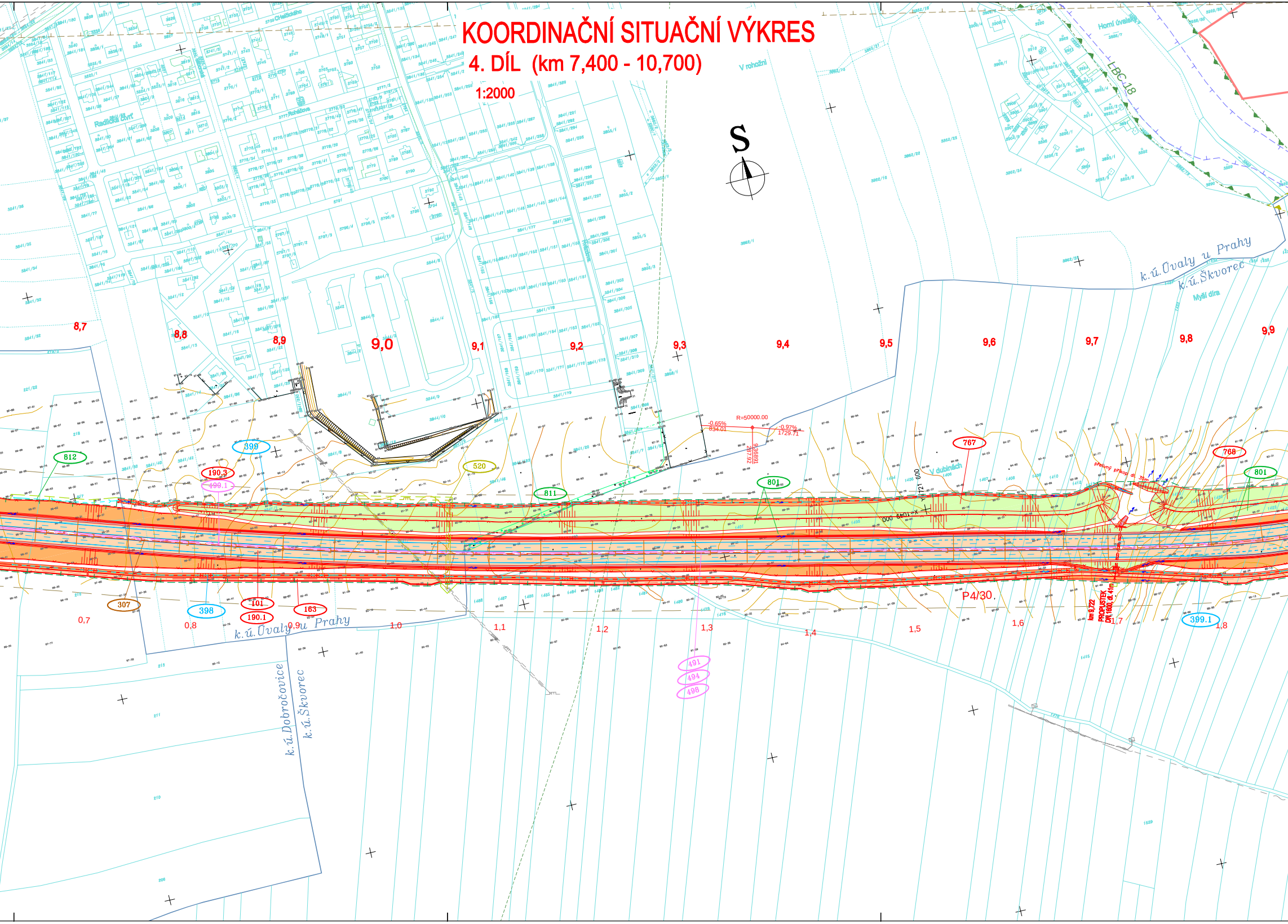

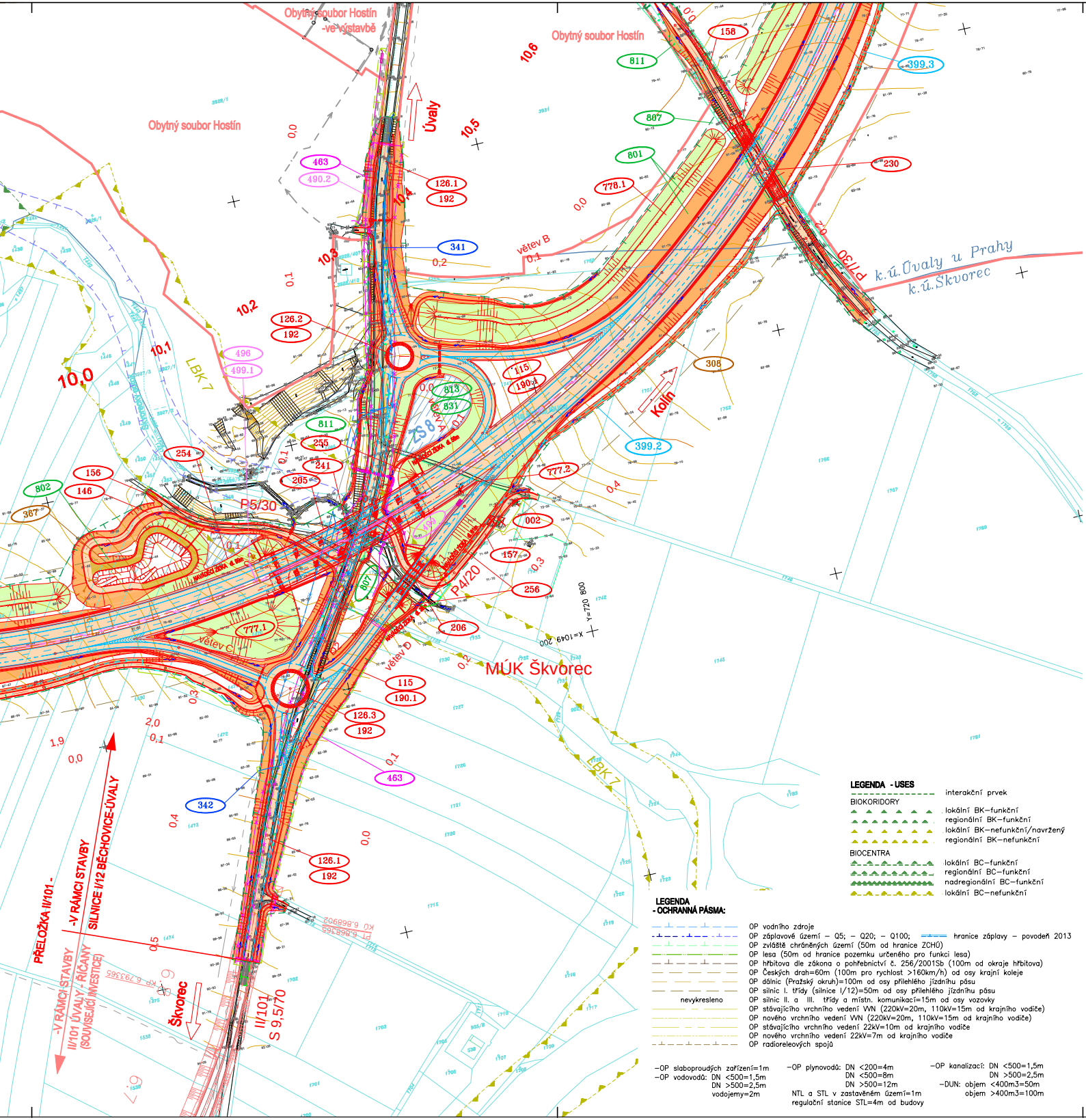

LEGENDA - USES

- - - - interakční prvek

BIOKORIDORY

▲ ▲ ▲ lokální BK–funkční
▲▲▲▲ regionální BK–funkční
▲ ▲ ▲ lokální BK–nefunkční/navržený
▲▲▲▲ regionální BK–nefunkční

BIOCENTRA

▲-▲-▲ lokální BC–funkční
▲-▲-▲-▲ regionální BC–funkční
▲▲▲▲▲▲ nadregionální BC–funkční
▲-▲-▲ lokální BC–nefunkční

LEGENDA - OCHRANNÁ PÁSMA:

OP vodního zdroje
OP záplavové území – Q5; – Q20; – Q100; hranice záplavy – povodeň 2013
OP zvláště chráněných území (50m od hranice ZCHÚ)
OP lesa (50m od hranice pozemku určeného pro funkci lesa)
OP hřbitova dle zákona o pohřebnictví č. 256/2001Sb (100m od okraje hřbitova)
OP Českých drah=60m (100m pro rychlost >160km/h) od osy krajní koleje
OP dálnic (Pražský okruh)=100m od osy přilehlého jízdního pásu
OP silnic I. třídy (silnice I/12)=50m od osy přilehlého jízdního pásu
nevykresleno OP silnic II. a III. třídy a místn. komunikací=15m od osy vozovky
OP stávajícího vrchního vedení VVN (220kV=20m, 110kV=15m od krajního vodiče)
OP nového vrchního vedení VVN (220kV=20m, 110kV=15m od krajního vodiče)
OP stávajícího vrchního vedení 22kV=10m od krajního vodiče
OP nového vrchního vedení 22kV=7m od krajního vodiče
OP radioreleových spojů

–OP slaboproudých zařízení=1m
–OP vodovodů: DN <500=1,5m
DN >500=2,5m
vodojemy=2m

–OP plynovodů: DN <200=4m
DN <500=8m
DN >500=12m
NTL a STL v zastavěném území=1m
regulační stanice STL=4m od budovy

–OP kanalizací: DN <500=1,5m
DN >500=2,5m
–DUN: objem <400m3=50m
objem >400m3=100m

SEZNAM STAVEBNÍCH OBJEKTŮ

000 - OBJEKTY PŘÍPRAVY STAVENIŠTĚ:

SO 001 – Demolice vodárenského objektu – k.ú. Květnice
SO 002 – Demolice objektů Na Široké louce – k.ú. Škvorec

100 - OBJEKTY POZEMNÍCH KOMUNIKACÍ

SO 101 – Hlavní trasa silnice I/12
SO 110 – MÚK Dubeč–st. 511 SOKP, část větvě D
SO 111 – MÚK Běchovice
SO 112 – MÚK Koloděje
SO 113 – MÚK Újezd nad Lesy
SO 114 – MÚK Květnice
SO 115 – MÚK Škvorec
SO 116 – MÚK Tuklaty
SO 120 – Místní komunikace P. Běchovice – P. Dubeč
SO 121.1 – Silnice III/0126 P. Běchovice – P. Koloděje
SO 121.2 – Okružní křižovatka na ul. Českobrodská
SO 122 – Silnice III/33310 P. Újezd n. Lesy – P. Koloděje
SO 123.1 – Silnice III/33313 P. Újezd n. Lesy – Sibřina
SO 123.2 – Silnice III/01210 P. Újezd n. Lesy (Rohožník) – Sibřina
SO 124.1 – Silnice III/01212 P. Újezd n. Lesy (Rohožník) – Květnice
SO 124.2 – MÚK Květnice – okružní křižovatka
SO 124.3 – Úprava sil. III/01212
SO 125 – Silnice III/01215 Úvaly – Dobročovice
SO 126.1 – Silnice II/101 Úvaly – Škvorec
SO 126.2 – Okružní křižovatka na silnici II/101 – sever
SO 126.3 – Okružní křižovatka na silnici II/101 – jih
SO 127 – Silnice III/10168 Úvaly – Přišimasy
SO 128 – Silnice I/12 Úvaly – Český Brod, větev Úvaly
SO 129 – Silnice II/101 – velká OK
SO 134 – Pěší a cyklistická stezka podél m. k. P. Běchovice – P. Dubeč
SO 135 – Pěší a cyklistická stezka podél silnice III/33310
SO 136 – Pěší a cyklistická stezka podél silnice III/33313
SO 137 – Chodník podél silnice III/01212
SO 138 – Pěší a cyklistická stezka podél silnice III/0126
SO 140 – Příjezdová komunikace k DUN a RN č.1 u Říčanského potoka
SO 141 – Příjezdová komunikace k DUN a RN č.2 u Říčanského potoka
SO 142 – Příjezdová komunikace k DUN a RN č. 3 u Rokytky
SO 143 – Příjezdová komunikace k DUN a RN č.4 u Výmoly
SO 144 – Příjezdová komunikace k DUN a RN č.5 u Výmoly
SO 145 – Příjezdová komunikace k DUN a RN č.6 u bezejmenné vodoteče od Třeboholic
SO 146 – Příjezdová komunikace k DUN a RN č.7 u Škvoreckého potoka
SO 147 – Příjezdová komunikace k DUN a RN č.8 u Přišimaského potoka
SO 148 – Příjezdová komunikace k DUN a RN č.9 u Tuklatského pokoka
SO 150 – Účelová komunikace P. Běchovice – Tábor
SO 151 – Polní cesta P. Újezd n. Lesy (Blatov) – P. Koloděje
SO 152 – Polní cesta P. Újezd n. Lesy – Sibřina (Na Skalce)
SO 153 – Účelová komunikace ke hřbitovu P. Újezd nad Lesy
SO 154 – Polní cesta k Sibřinskému potoku
SO 155 – Polní cesta P. Újezd n. Lesy (Rohožník) – Dobročovice
SO 156 – Polní cesta k "Myší díře"
SO 157 – Polní cesta "Na Široké louce"
SO 158 – Polní cesta Úvaly (Na Slovanech)– Hradešín
SO 159 – Polní cesta "K Hostínu"
SO 160 – Přístupová cesta č.1 v km 2,5–3,8
SO 161 – Přístupová cesta č.2 v km 3,8–4,4
SO 162 – Přístupová cesta č.3 v km 5,5–6,1
SO 163 – Přístupová cesta č.4 v km 8,2–10,1
SO 164 – Napojení původní silnice P. Běchovice – P. Koloděje
SO 165 – Přístup k vrtům v Květnici
SO 170 – Provizorní silnice I/12 v km 12,3–12,5
SO 171 – Provizorní silnice I/12 – větev Úvaly
SO 172 – Provizorní silnice P. Újezd n. Lesy – P. Koloděje
SO 173 – Provizorní silnice III/01212 P. Újezd nad Lesy (Rohožník) – Květnice
SO 182 – Dopravně inženýrská opatření
SO 186 – Stavební úpravy komunikací před a po stavbě
SO 190 – Dopravní značení ve správě ŘSD
    SO 190.1 – Svislé a vodorovné značení
    SO 190.2 – Portály pro dopravní značení
    SO 190.3 – Proměnné dopravní značení
SO 191 – Dopravní značení ve správě TSK hl. m. Prahy
SO 192 – Dopravní značení ve správě KSÚS Středočeského kraje
SO 193 – Dopravně – organizační opatření ul. Rohožnická
SO 194 – Dopravně – organizační opatření ul. Zaříčanská
SO 195 – Dopravně – organizační opatření ul. Staroújezdská
SO 196 – Dopravně – organizační opatření ul. V Lipách

200 - MOSTNÍ OBJEKTY A ZDI

SO 201 – Most přes Říčanský potok
SO 202 – Most přes Rokytku
SO 203 – Most přes Výmolu
SO 204 – Most přes bezejmennou vodoteč od Třebohostic
SO 205 – Most přes Škvorecký potok na hlavní trase
SO 206 – Most přes Škvorecký potok na křižovatkové větvi "D"
SO 207 – Most přes Přišimaský potok
SO 220 – Nadjezd místní komunikace P. Běchovice – P. Dubeč
SO 221 – Nadjezd silnice III/0126
SO 222 – Nadjezd polní cesty P. Újezd n. Lesy (Blatov) – P. Koloděje
SO 223 – Nadjezd silnice III/33310
SO 224 – Přesypaný most na polní cestě P. Újezd n. Lesy – Sibřina (Na Skalce)
SO 225 – Nadjezd silnice III/33313
SO 226 – Nadjezd silnice III/01210
SO 227 – Nadjezd silnice III/01212
SO 228 – Nadjezd polní cesty P. Újezd n. Lesy (Rohožník) – Dobročovice
SO 229 – Nadjezd silnice III/01215
SO 230 – Nadjezd polní cesty Úvaly (Na Slovanech) – Hradešín
SO 231 – Nadjezd silnice III/10168
SO 232 – Nadjezd silnice II/101 západ
SO 233 – Nadjezd silnice II/101 východ
SO 240 – Most přes Sibřinský potok na silnici III/01212
SO 241 – Úprava mostu přes Škvorecký potok na silnici II/101 Úvaly – Škvorec
SO 250 – Naváděcí zídka v km 7,25 – 7,43 vpravo
SO 251 – Naváděcí zídky u mostu přes Výmolu
SO 252 – Naváděcí zídky západně u mostu přes bezejmennou vodoteč od Třebohostic
SO 253 – Naváděcí zídky východně u mostu přes bezejmennou vodoteč od Třebohostic
SO 254 – Naváděcí zídka západně u mostu přes Škvorecký potok na hlavní trase
SO 255 – Naváděcí zídka východně u mostu přes Škvorecký potok na hlavní trase
SO 256 – Naváděcí zídky u mostu přes Škvorecký potok na křižovatkové větvi "D"

300 - VODOHOSPODÁŘSKÉ OBJEKTY:

SO 301 – Dešťová kanalizace a odvodňovací zařízení km 0,000 – 0,845
SO 302 – Dešťová kanalizace a odvodňovací zařízení km 1,030 – 1,600
SO 303 – Dešťová kanalizace a odvodňovací zařízení km 1,810 – 5,550
SO 304 – Dešťová kanalizace a odvodňovací zařízení km 5,585 – 7,035
SO 305 – Dešťová kanalizace a odvodňovací zařízení km 7,240 – 7,830
SO 306 – Dešťová kanalizace a odvodňovací zařízení km 7,880 – 8,645
SO 307 – Dešťová kanalizace a odvodňovací zařízení km 8,680 – 10,110
SO 308 – Dešťová kanalizace a odvodňovací zařízení km 10,270 – 10,930
SO 309 – Dešťová kanalizace a odvodňovací zařízení km 11,000 – 12,445
SO 310 – Dešťová kanalizace k DUN a RN č.3
SO 311 – Dešťová kanalizace pro místní komunikaci P. Běchovice – P. Dubeč
SO 312 – Napojení vpusti u silnice III/33310 P. Újezd n. Lesy – P. Koloděje
SO 313.1 – Dešťová kanalizace pro silnici III/01212 P. Újezd n. Lesy (Rohožník) – Květnice – sever
SO 313.2 – Dešťová kanalizace pro silnici III/01212 P. Újezd n. Lesy (Rohožník) – Květnice – jih

SO 320 – Úprava Rokytky
SO 321 – Úprava Výmoly
SO 322 – Úprava Tuklatského potoka
SO 330 – Přeložka splaškové kanalizace Rohožník – Květnice
SO 331 – Přeložka splaškové kanalizace v Květnici (Na Ladech)
SO 340 – Přeložka vodovodu v km 7,49
SO 341 – Přeložka vodovodu u MÚK Škvorec – sever
SO 342 – Přeložka vodovodu u MÚK Škvorec – jih
SO 343 – Přeložka vodovodu u přeložky silnice III/0126
SO 344 – Rušení vodovodního řadu v Květnici
SO 345 – Připojení stávajících objektů v Květnici
SO 346 – Přeložka vodovodu u MÚK Květnice
SO 347 – Přeložka vodovodu v km 8,20
SO 348 – Přeložka vodovodu DN 200 v km 3,30
SO 361 – DUN a RN č.1 u Říčanského potoka– západ
SO 362 – DUN a RN č.2 u Říčanského potoka – východ
SO 363 – DUN a RN č.3 u Rokytky
SO 364 – DUN a RN č.4 u Výmoly– západ
SO 365 – DUN a RN č.5 u Výmoly – východ
SO 366 – DUN a RN č.6 u bezejmenné vodoteče od Třebohostic
SO 367 – DUN a RN č.7 u Škvoreckého potoka
SO 368 – DUN a RN č.8 u Přišimaského potoka
SO 369 – DUN a RN č.9 u Tuklatského potoka
SO 380 – Úprava melioračního svodu v km 6,260
SO 381 – Úprava melioračního svodu v km 11,390
SO 382 – Úprava melioračního svodu v km 11,470
SO 383 – Úprava meliorací km 0,000 – 0,900 (P)
SO 384 – Úprava meliorací km 0,000 – 0,350 (L)
SO 385 – Úprava meliorací km 0,360 – 0,835 (L)
SO 386 – Úprava meliorací km 0,980 – 1,380 (P)
SO 387 – Úprava meliorací km 1,440 – 1,750 (P)
SO 388 – Úprava meliorací km 2,265 – 3,000 (P)
SO 389 – Úprava meliorací km 3,155 – 4,330 (P)
SO 390 – Úprava meliorací km 4,135 – 5,600 (P)
SO 391 – Úprava meliorací km 5,745 – 6,250 (L)
SO 392 – Úprava meliorací km 6,250 – 6,540 (L)
SO 393 – Úprava meliorací km 6,545 – 6,750 (P)
SO 394 – Úprava meliorací km 7,240 – 7,452 (P)
SO 395 – Úprava meliorací km 7,510 – 7,750 (P)
SO 396 – Úprava meliorací km 7,730 – 7,865 (P)
SO 397 – Úprava meliorací km 7,865 – 8,100 (P)
SO 398 – Úprava meliorací km 8,650 – 9,715 (P)
SO 399 – Úprava meliorací km 8,645 – 9,754 (L)
SO 399.1 – Úprava meliorací km 9,745 – 10,135 (P)
SO 399.2 – Úprava meliorací km 10,230 – 10,630 (P)
SO 399.3 – Úprava meliorací km 10,650 – 10,970 (P)
SO 399.4 – Úprava meliorací km 11,090 – 11,400 (P)
SO 399.5 – Úprava meliorací km 11,470 – 11,600 (P)
SO 399.6 – Úprava meliorací km 12,000 – 12,594 (P)

400-ELEKTRO A SDĚLOVACÍ OBJEKTY:

SO 401 – Úprava vedení VVN 220kV (V 208) v km 0,71
SO 410 – Úprava venkovního vedení 2x22kV v km 2,17
SO 411 – Přeložka venkovního vedení 2x22kV v km 3,68 – 4,13
SO 412 – Přeložka venkovního vedení 22kV v km 4,55
SO 413 – Přeložka venkovního vedení 2x22kV v km 5,02 – 5,35
SO 414 – Přeložka venkovního vedení 22kV v km 8,00 – 8,21
SO 415 – Přeložka venkovního vedení 22kV v km 10,93 – 11,07
SO 416 – Úprava venkovního vedení 2x22kV v km 11,77
SO 417 – Úprava venkovního vedení 22kV v km 12,55
SO 418 – Přeložka kabelu 22kV a SDK v ulici Českobrodská
SO 419 – Přeložka kabelu 22kV v km 3,80
SO 420 – Přeložka kabelu 22kV v km 6,81
SO 421 – Přeložka kabelu 22kV v ulici Novosibřinská
SO 422 – Přeložka kabelu 22kV v km 0,33
SO 430 – Veřejné osvětlení přeložky silnice I/12 v km 0,00 – 0,25
SO 431.1 – Přeložka VO u silnice III/33310 – provizorní
SO 431.2 – Přeložka VO u silnice III/33310 – definitivní
SO 432 – Veřejné osvětlení u silnice III/01212
SO 433 – Přeložka kabelu 1kV v km 6,81
SO 434 – Přeložka veřejného osvětlení silnice III/33313
SO 450 – Přeložka DK CETIN v km 3,37
SO 451 – Přeložka DK CETIN v km 5,12
SO 452 – Přeložka DOK a DK CETIN v km 8,20
SO 453 – Přeložka DOK a DK CETIN v km 12,14
SO 454 – Přeložka DK CETIN v ulici Českobrodská
SO 455 – Přeložka DK CETIN v ulici Novosibřinská
SO 460 – Přeložka MOK a MK CETIN v km 3,80
SO 461 – Přeložka MOK a MK CETIN v km 5,12
SO 462 – Přeložka MOK a MK CETIN v km 8,20
SO 463 – Přeložka MOK a MK CETIN v km 10,16
SO 464 – Přeložka SOK CETIN v ulici Na Ladech
SO 465 – Přeložka OK T– Mobile v km 3,80
SO 466 – Přeložka OK T– Mobile v ulici Českobrodská
SO 490.1 – Přípojka 1kV pro systém DIS–SOS v km 3,8
SO 490.2 – Přípojka 1kV pro systém DIS– SOS v km 10,16
SO 491 – Systém DIS– SOS – kabelové vedení
SO 493 – Systém DIS– SOS – šachty a prostupy
SO 494 – Systém DIS– SOS – trubky pro optické kabely
SO 495 – Systém DIS– SOS – meteostanice
SO 496 – Systém DIS– SOS – automatické sčítače dopravy
SO 497 – Systém DIS– SOS – kamerový dohled
SO 498 – Systém DIS– SOS – optické kabely ŘSD
SO 499 – Systém DIS– SOS – napájecí bod pro informační systémy
SO 499.1 – Dálniční informační systém DIS
SO 499.2 – Elektrické závory v km 0,7
SO 499.5 – Úpravy na dispečincích SSÚD
SO 499.6 – Liniové řízení dopravy

500- OBJEKTY TRUBNÍCH VEDENÍ:

SO 510.1 – Přeložka plynovodu VTL DN 100 v km 6,00
SO 510.2 – Rezervní potrubí OC DN 100 v km 6,00
SO 511 – Přeložka plynovodu VTL DN 80 v km 8,13
SO 520 – Přeložka plynovodu STL DN 100 v km 9,05
SO 521 – Přeložka plynovodu STL DN 90 v km 6,73

700-OBJEKTY POZEMNÍCH STAVEB:

SO 760 – Zemní val v km 0,37 – 0,84 vlevo
SO 761 – Protihluková stěna v km 0,740 – 0,851 vlevo
SO 762 – Protihluková stěna v km 1,021 – 1,085 vlevo
SO 763 – Zemní val km 0,99 –1,46 vlevo
SO 764 – Protihluková stěna v km 1,454 – 1,604 vlevo
SO 765.1 – Protihlukový val u MÚK Květnice
SO 765.2 – Protihluková stěna na protihlukovém valu u MÚK Květnice
SO 766 – Protihluková opatření ve škole v Sibřině
SO 767 – Zemní val km 8,86 – 9,72 vlevo
SO 768 – Zemní val km 9,76 – 9,95 vlevo
SO 769.1 – Zemní val km 2,51 – 3,37 vlevo
SO 769.2 – Zemní val km 3,38 – 3,65 vlevo
SO 770.1 – Zemní val km 2,55 – 3,38 vpravo
SO 770.2 – Zemní val km 3,40 – 3,79 vpravo
SO 771 – Zemní val km 3,89 – 3,96 vpravo u MÚK Koloděje
SO 772 – Zemní val km 5,25 – 5,44 vlevo
SO 773.1 – Zemní val km 5,78 – 5,99 vlevo
SO 773.2 – Zemní val km 6,00 – 6,22 vlevo
SO 773.3 – Mobilní protihluková stěna v km 5,97 – 6,02 vlevo
SO 774.1 – Zemní val km 5,65 – 6,00 vpravo
SO 774.2 – Zemní val km 6,01 – 6,29 vpravo
SO 774.3 – Zemní val km 6,30 – 6,63 vpravo
SO 774.4 – Mobilní protihluková stěna v km 5,98 – 6,03 vpravo
SO 775 – Zemní val km 7,56 – 7,83 vpravo
SO 776 – Zemní val km 8,23 – 8,46 vlevo
SO 777.1 – Zemní val ve větvi C MÚK Škvorec
SO 777.2 – Protihluková stěna v km 10.25 – 10,29 vpravo
SO 778.1 – Zemní val km 10,35 –10,63 vlevo
SO 778.2 – Zemní val km 10,67 –11,02 vlevo
SO 778.3 – Zemní val km 11,03 –11,08 vlevo
SO 778.4 – Zemní val km 11,11 –11,39 vlevo
SO 778.5 – Zemní val km 11,41 –11,60 vlevo
SO 778.6 – Zemní val km 11,61 –11,75 vlevo
SO 778.7 – Protihluková stěna v km 10,98 – 11,06 vlevo

800-OBJEKTY ÚPRAVY ÚZEMÍ:

SO 801 – Vegetační úpravy hlavní trasy
SO 802 – Vegetační úpravy DUN a RN
SO 806 – Vegetační úpravy ostatních komunikací
SO 807 – Ostatní vegetační úpravy
SO 808 – Náhradní výstavba
SO 810 – Smýcení lesních porostů
SO 811 – Smýcení mimolesní zeleně
SO 812 – Odhumusování a příprava ploch trvalého záboru
SO 813 – Odhumusování a příprava ploch dočasného záboru
SO 830 – Rekultivace zrušených komunikací
SO 831 – Rekultivace ploch dočasného záboru
SO 860 – Oplocení silnice

LEGENDA - NÁVRH:

nové komunikace, nové DUN a RN
nové komunikace–související investice
provizorní komunikace
vodorovné dopr. značení (VDZ) – nové komunikace
VDZ – nové komunikace–související investice
VDZ – provizorní komunikace
nové oplocení
nová kanalizace–dešťová
nová kanalizace–splašková
nová meliorace
nový plynovod–STL
nový plynovod–VTL
nový vodovod
nový slaboproud
nový slaboproud – objekty telematiky
nový silnoproud–NN
nový silnoproud–NN, veřejné osvětlení
nový silnoproud–kabelové vedení 22kV
nový silnoproud–nadzemní VN 22kV
nové chráničky–silnoproud, slaboproud
nové chráničky–vodovod, plynovod

zábory dočasné
zábory trvalé

101 čísla stavebních objektů

LEGENDA - STÁVAJÍCÍ STAV:

stávající polohopis
hranice porostu
stávající stav–sloupy, dopr. značení, stožáry, vpusti atd.
stávající vegetace–stromy, porosty, křoviny, rákosí atd.
51.52 stávající výškopis
stávající vedení silnoproud – NN, VO; silnoproud VN
stávající silnoproud–VN–nadzemní vedení
stávající silnoproud–VVN–nadzemní vedení
stávající plynovody
stávající vodovody
stávající kabely sdělovací
stávající kanalizace
stávající chráničky
rušené stávající inž. sítě
stávající vodoteče a vodní plochy
751/167 stávající hranice parcel; lesní parcela
hranice katastrálních území
slučkové čáry
vrstevnice (á 10m) / dílčí vrstevnice (á 1m)

LEGENDA - PLOCHY:

🟧	VOZOVKA
🟨	CHODNÍKY, CYKLOSTEZKY
🟫	NEZPEVNĚNÉ CESTY
🟩	SVAHY – NÁSEP
🟧	SVAHY – ZÁŘEZ
⬛	FRÉZOVÁNÍ
▨	REKULTIVACE KOMUNIKACE
ZS	ZAŘÍZENÍ STAVENIŠTĚ
🟪	DLAŽBA
⬜	NEZPEVNĚNÁ KRAJNICE
▨	DLÁŽDĚNÉ VOZOVKY
🟩	ZELEŇ

POZNÁMKA:

Přesnost zákresů stávajících inženýrských sítí odpovídá kvalitě podkladů jejich správců. Zakreslená vedení jsou pouze orientační a před zahájením stavebních prací je nutno za účasti jejich správců vytýčit.
Podklady ke stávajícímu systému meliorací jsou k dispozici ve velmi omezené míře a jejich lokalizace bude možná až v průběhu stavby.

klad listů:

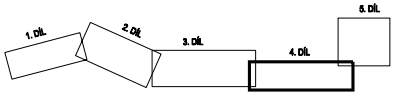

Souřadnicový systém JTSK | Výškový systém Bpv

Zhotovitel:

Společnost
SUDOP GROUP PROJEKTY RS 2017

SUDOP PRAHA a.s.
VPÚ DECO PRAHA a.s.
DOPRAVOPROJEKT, a.s.
Dopravoprojekt Brno a.s.
SUDOP EU a.s.
PUDIS a.s.
METROPROJEKT Praha a.s.

Správce společnosti / Zhotovitel části:

PUDIS

projektová, průzkumná a konzultační společnost
PUDIS a.s., Nad Vodovodem 2/3258, 100 31 Praha 10
tel.: +420 274 776 645, fax: +420 274 778 656, www.pudis.cz, info@pudis.cz

Vypracoval: Tomáš Kováč	Hlavní inženýr projektu: Ing. Tomáš Honc Výrobní ředitel: Ing. Jan Vlček	Investor: Ředitelství silnic a dálnic ČR Na Pankráci 546/56 Praha 4 140 00
Odpovědný projektant: Tomáš Kováč	Ředitel společnosti: Ing. Martin Höfler	
Číslo zakázky: D–18–002	Datum: 12/2018	

Akce: I/12 Běchovice – Úvaly	Měřítko: 1:2000	Formát: 20x A4
	Stupeň: DÚR	Souprava:
Příloha: Koordinační situační výkres – díl 4 km 7,400 – 10,700	Číslo přílohy: C.3.4	