PŘÍLOHA 1

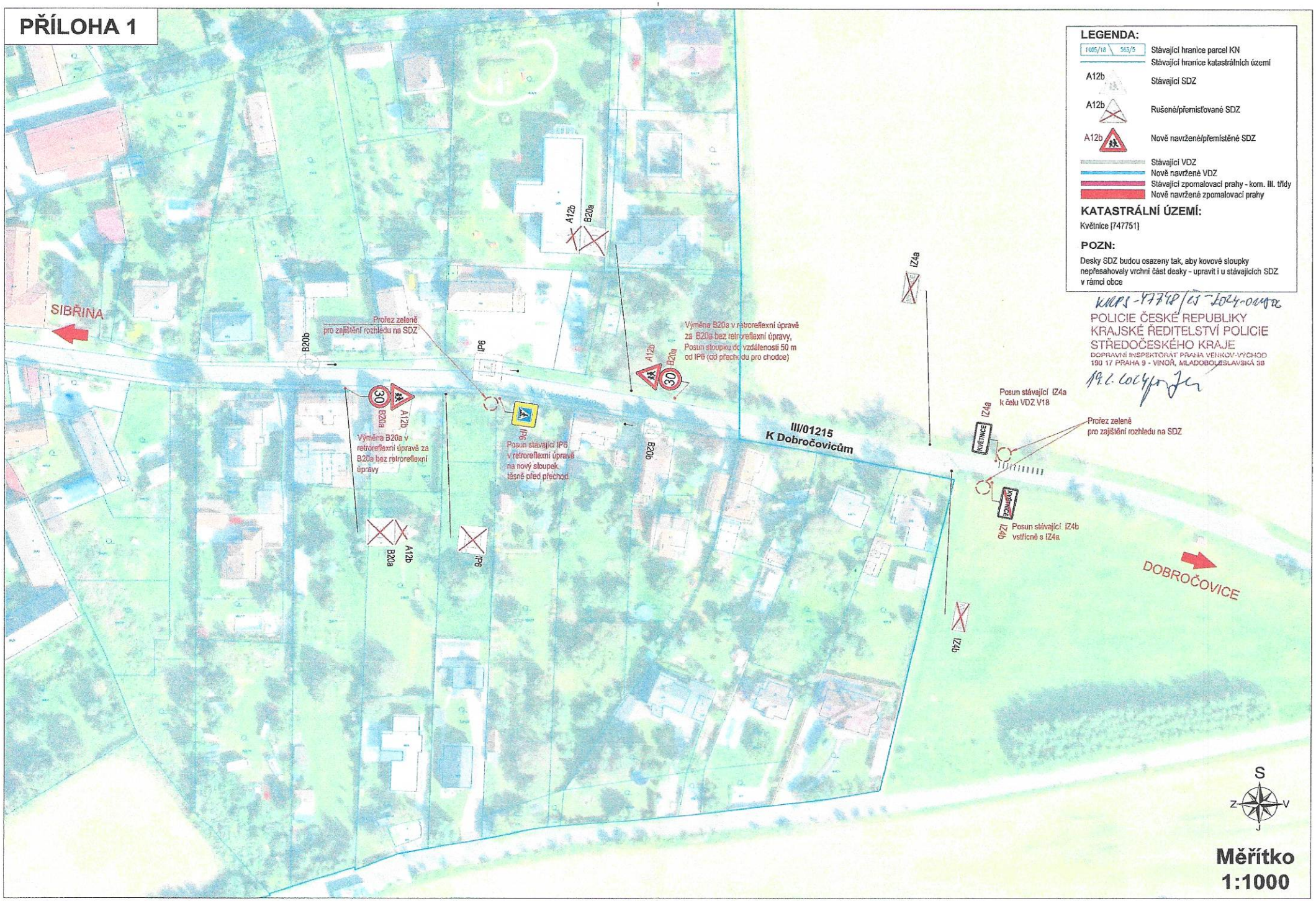
LEGENDA:
1005/18
563/5
Stávající hranice parcel KN
Stávající hranice katastrálních území
A12b
Stávající SDZ
A12b
Rušené/přemisťované SDZ
A12b
Nově navržené/přemístěné SDZ
Stávající VDZ
Nově navržené VDZ
Stávající zpomalovací prahy - kom. III. třídy
Nově navržené zpomalovací prahy
KATASTRÁLNÍ ÚZEMÍ:
Květnice [747751]
POZN:
Desky SDZ budou osazeny tak, aby kovové sloupky nepřesahovaly vrchní část desky - upravit i u stávajících SDZ v rámci obce
KRPS-97748/ČJ-2024-010406
POLICIE ČESKÉ REPUBLIKY
KRAJSKÉ ŘEDITELSTVÍ POLICIE
STŘEDOČESKÉHO KRAJE
DOPRAVNÍ INSPEKTORÁT PRAHA VENKOV-VÝCHOD
190 17 PRAHA 9 - VINOŘ, MLADOBOLESLAVSKÁ 38
19.2.2024
SIBŘINA
DOBROČOVICE
III/01215
K Dobročovicům
Prořez zeleně pro zajištění rozhledu na SDZ
Výměna B20a v retroreflexní úpravě za B20a bez retroreflexní úpravy, Posun sloupku do vzdálenosti 50 m od IP6 (od přechodu pro chodce)
Výměna B20a v retroreflexní úpravě za B20a bez retroreflexní úpravy
Posun stávající IP6 v retroreflexní úpravě na nový sloupek, těsně před přechod
Posun stávající IZ4a k čelu VDZ V18
Prořez zeleně pro zajištění rozhledu na SDZ
Posun stávající IZ4b vstřícně s IZ4a
B20b
B20a
A12b
IP6
IZ4a
IZ4b
KVĚTNICE
S
Z
V
J
Měřítko
1:1000

PŘÍLOHA 2

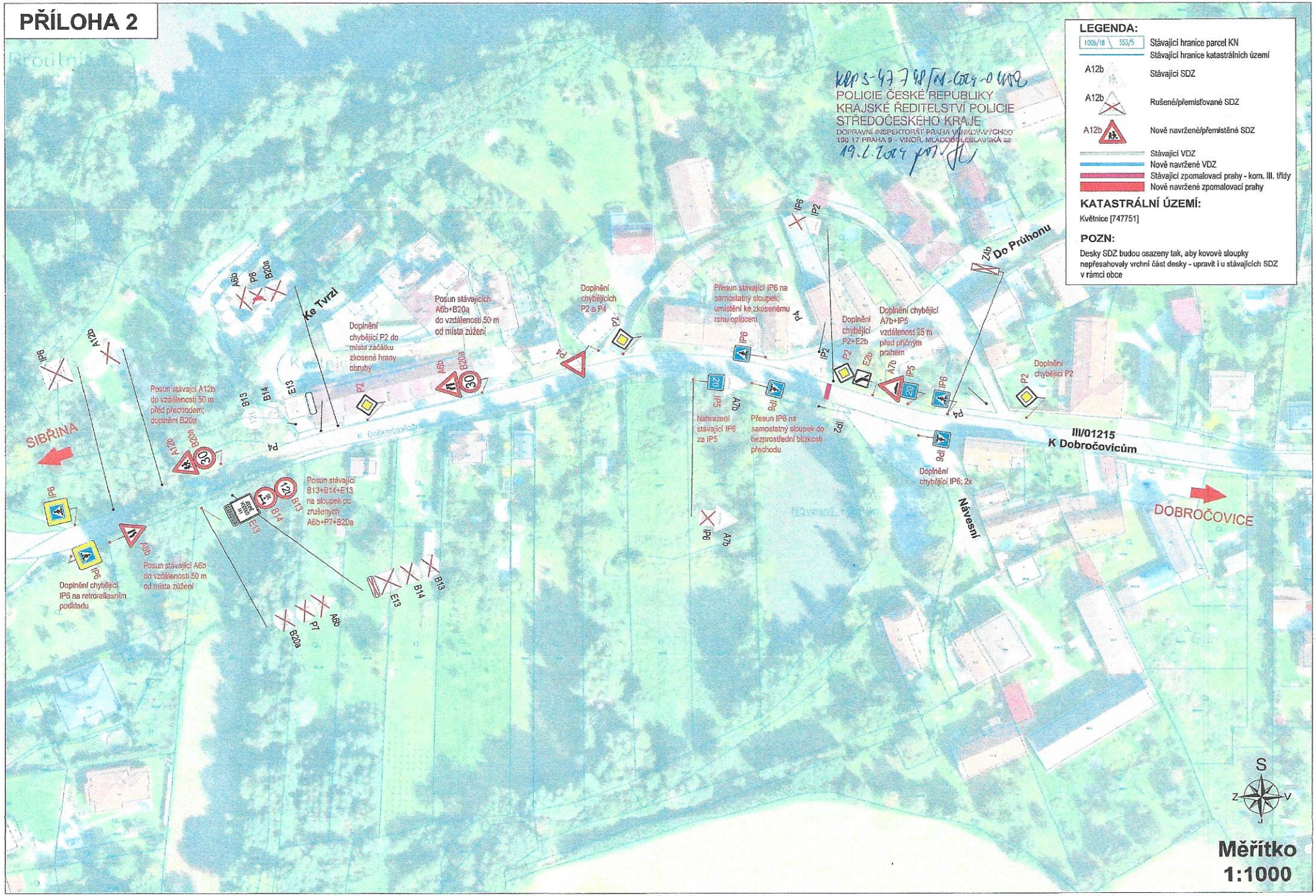
LEGENDA:
1005/18 553/5 Stávající hranice parcel KN
Stávající hranice katastrálních území
A12b Stávající SDZ
A12b Rušené/přemisťované SDZ
A12b Nově navržené/přemístěné SDZ
Stávající VDZ
Nově navržené VDZ
Stávající zpomalovací prahy - kom. III. třídy
Nově navržené zpomalovací prahy
KATASTRÁLNÍ ÚZEMÍ:
Květnice [747751]
POZN:
Desky SDZ budou osazeny tak, aby kovové sloupky nepřesahovaly vrchní část desky - upravit i u stávajících SDZ v rámci obce
POLICIE ČESKÉ REPUBLIKY
KRAJSKÉ ŘEDITELSTVÍ POLICIE STŘEDOČESKÉHO KRAJE
DOPRAVNÍ INSPEKTORÁT PRAHA VENKOV-VÝCHOD
190 17 PRAHA 9 - VINOŘ, MLADOBOLESLAVSKÁ 33
19.1.2024
Ke Tvrzi
Do Průhonu
III/01215
K Dobročovicům
SIBŘINA
DOBROČOVICE
Návesní
Posun stávající A12b do vzdálenosti 50 m před přechodem; doplnění B20a
Doplnění chybějící P2 do místa začátku zkosené hrany obruby
Posun stávajících A6b+B20a do vzdálenosti 50 m od místa zúžení
Doplnění chybějících P2 a P4
Přesun stávající IP6 na samostatný sloupek, umístění ke zkosenému rohu oplocení
Doplnění chybějící P2+E2b
Doplnění chybějící A7b+IP5 vzdálenost 25 m před příčným prahem
Doplnění chybějící P2
Náhrazení stávající IP6 za IP5
Přesun IP6 na samostatný sloupek do bezprostřední blízkosti přechodu
Doplnění chybějící IP6; 2x
Posun stávající B13+B14+E13 na sloupek po zrušených A6b+P7+B20a
Posun stávající A6b do vzdálenosti 50 m od místa zúžení
Doplnění chybějící IP6 na retroreflexním podkladu
S
Z
V
Měřítko
1:1000

PŘÍLOHA 3

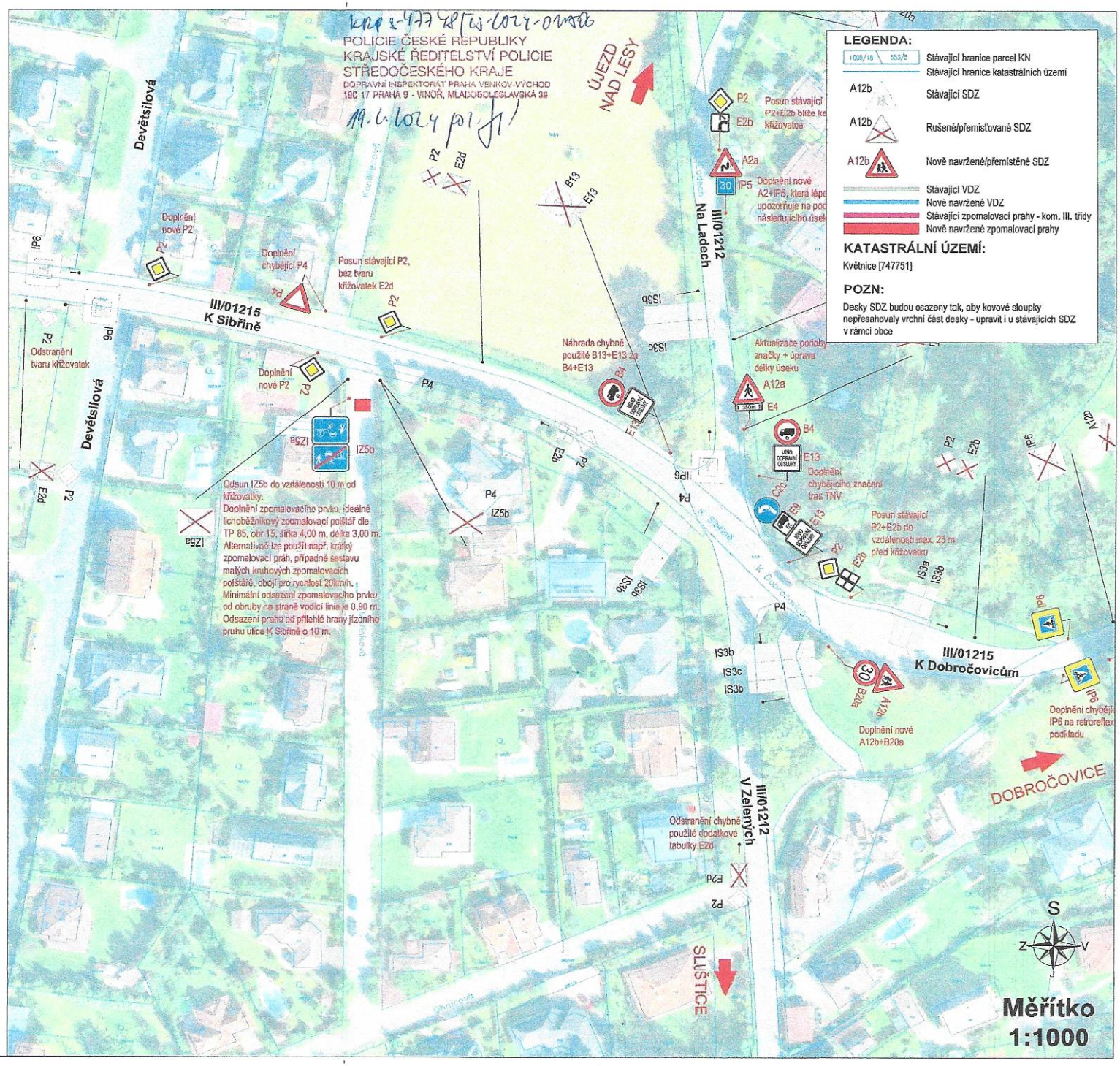

LEGENDA:

- 1005/18 553/3 — Stávající hranice parcel KN
- Stávající hranice katastrálních území
- A12b — Stávající SDZ
- A12b — Rušené/přemisťované SDZ
- A12b — Nově navržené/přemístěné SDZ
- Stávající VDZ
- Nově navržené VDZ
- Stávající zpomalovací prahy - kom. III. třídy
- Nově navržené zpomalovací prahy

KATASTRÁLNÍ ÚZEMÍ:

Květnice [747751]

POZN:

Desky SDZ budou osazeny tak, aby kovové sloupky nepřesahovaly vrchní část desky – upravit i u stávajících SDZ v rámci obce

PŘÍLOHA 4

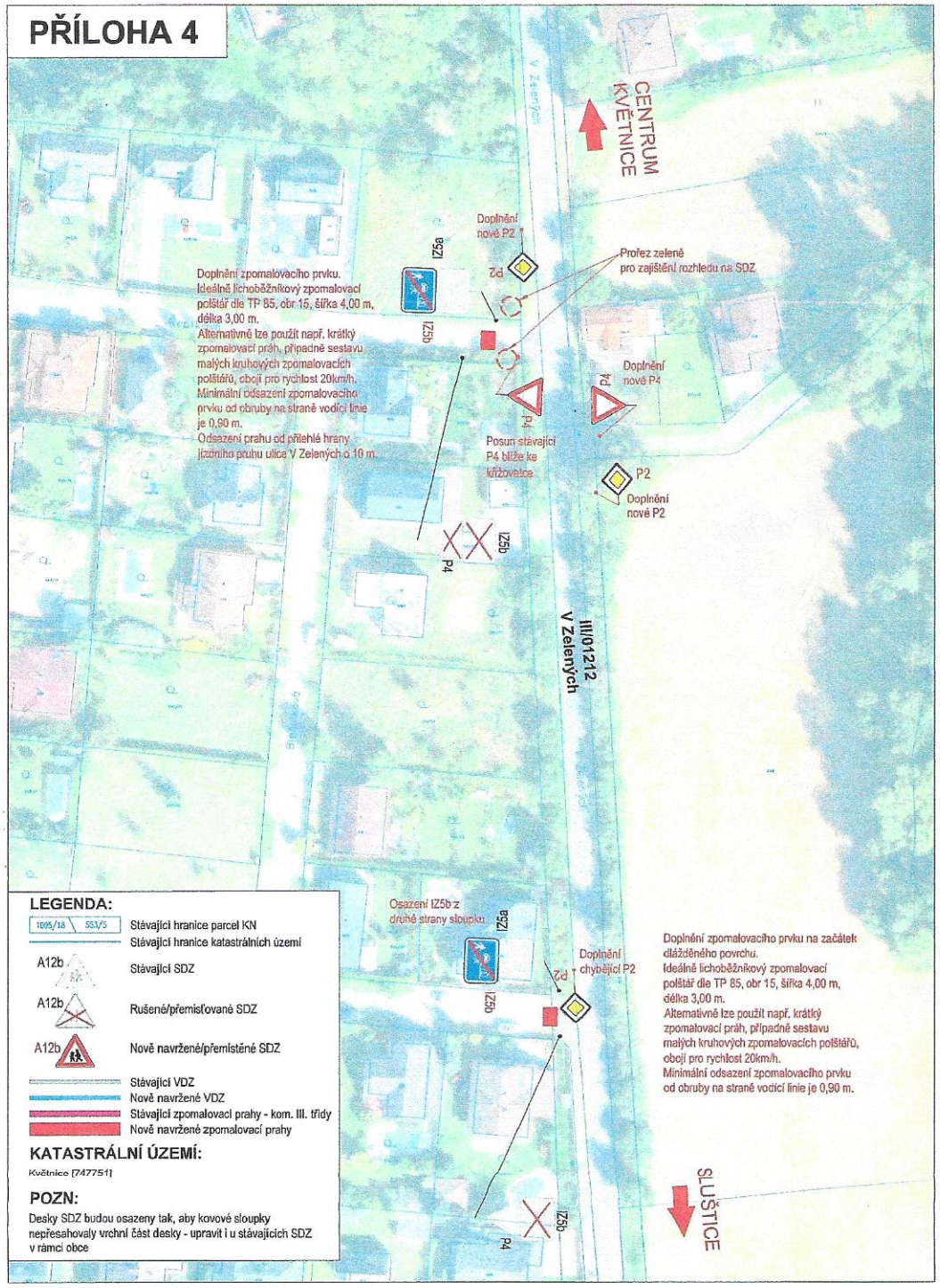

LEGENDA:

- 1695/18 553/5 — Stávající hranice parcel KN
- Stávající hranice katastrálních území
- A12b — Stávající SDZ
- A12b — Rušené/přemisťované SDZ
- A12b — Nově navržené/přemístěné SDZ
- Stávající VDZ
- Nově navržené VDZ
- Stávající zpomalovací prahy - kom. III. třídy
- Nově navržené zpomalovací prahy

KATASTRÁLNÍ ÚZEMÍ:

Květnice [747751]

POZN:

Desky SDZ budou osazeny tak, aby kovové sloupky nepřesahovaly vrchní část desky - upravit i u stávajících SDZ v rámci obce

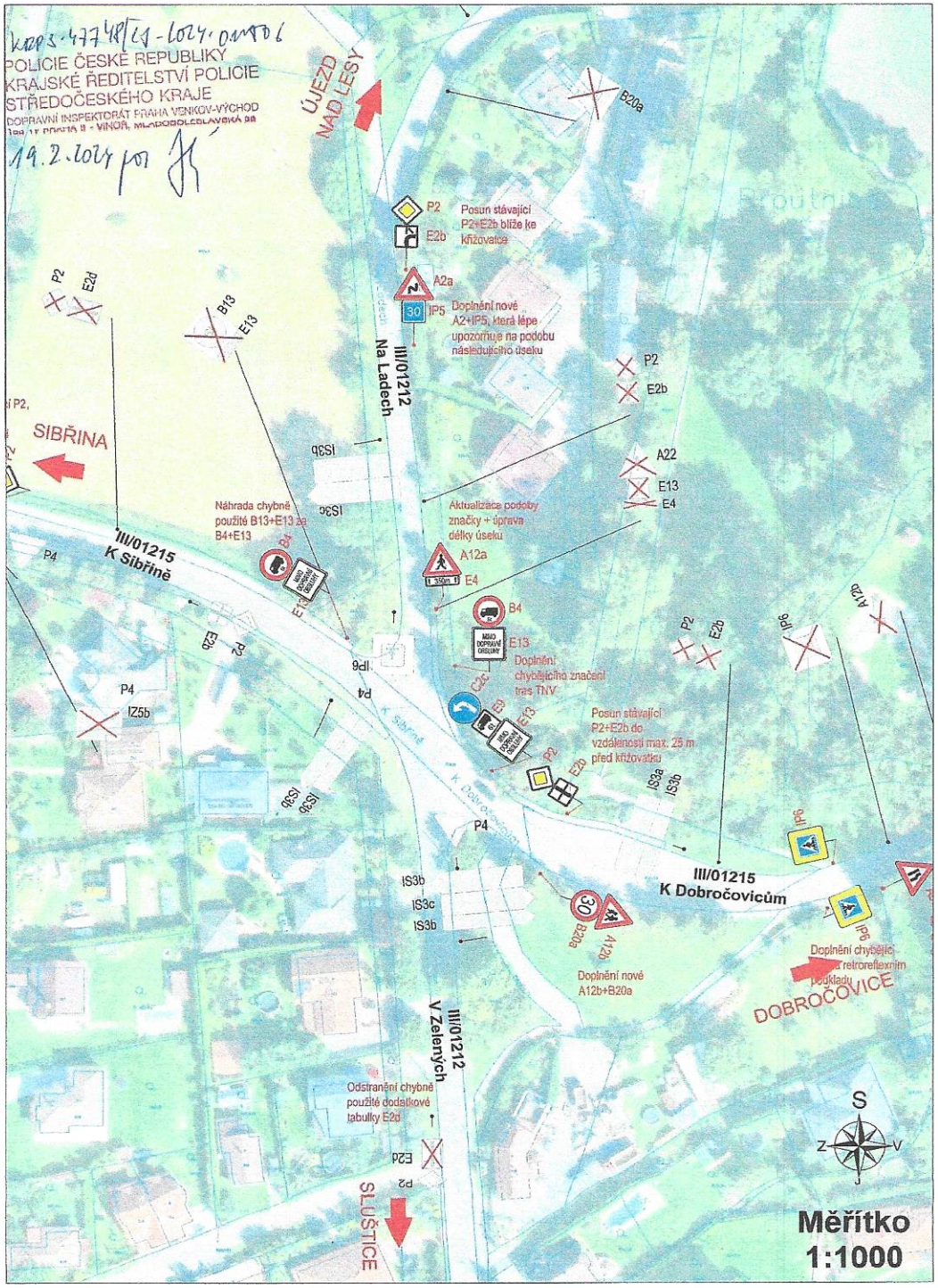

PŘÍLOHA 5

LEGENDA:

- 1035/18 553/5 — Stávající hranice parcel KN
- Stávající hranice katastrálních území
- A12b — Stávající SDZ
- A12b — Rušené/přemisťované SDZ
- A12b — Nově navržené/přemístěné SDZ
- Stávající VDZ
- Nově navržené VDZ
- Stávající zpomalovací prahy - kom. III. třídy
- Nově navržené zpomalovací prahy

KATASTRÁLNÍ ÚZEMÍ:

Květnice [747751]

POZN:

- Desky SDZ budou osazeny tak, aby kovové sloupky nepřesahovaly vrchní část desky - upravit i u stávajících SDZ v rámci obce

KRPC-47748/ČJ-2024-010106

POLICIE ČESKÉ REPUBLIKY
KRAJSKÉ ŘEDITELSTVÍ POLICIE
STŘEDOČESKÉHO KRAJE
DOPRAVNÍ INSPEKTORÁT PRAHA VENKOV-VÝCHOD
190 17 PRAHA 9 - VINOŘ, MLADOBOLESLAVSKÁ 38

19.6.2024

Měřítko 1:1000

PŘÍLOHA 6

LEGENDA:

1005/18 553/5 — Stávající hranice parcel KN
Stávající hranice katastrálních území

A12b — Stávající SDZ

A12b — Rušené/přemisťované SDZ

A12b — Nově navržené/přemístěné SDZ

Stávající VDZ
Nově navržené VDZ
Stávající zpomalovací prahy - kom. III. třídy
Nově navržené zpomalovací prahy

KATASTRÁLNÍ ÚZEMÍ:

Květnice [747751]

POZN:

- Desky SDZ budou osazeny tak, aby kovové sloupky nepřesahovaly vrchní část desky - upravit i u stávajících SDZ v rámci obce

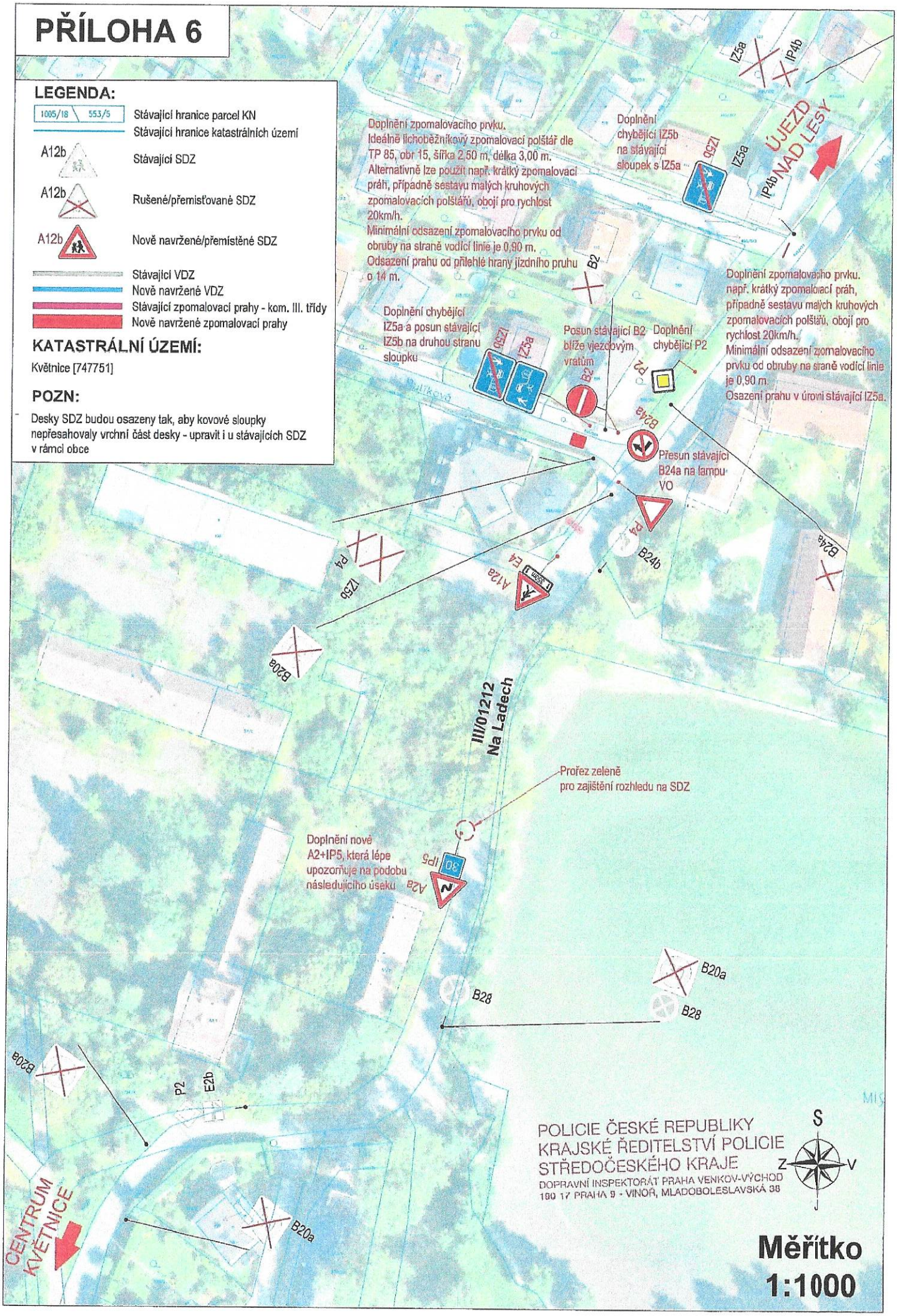

PŘÍLOHA 7

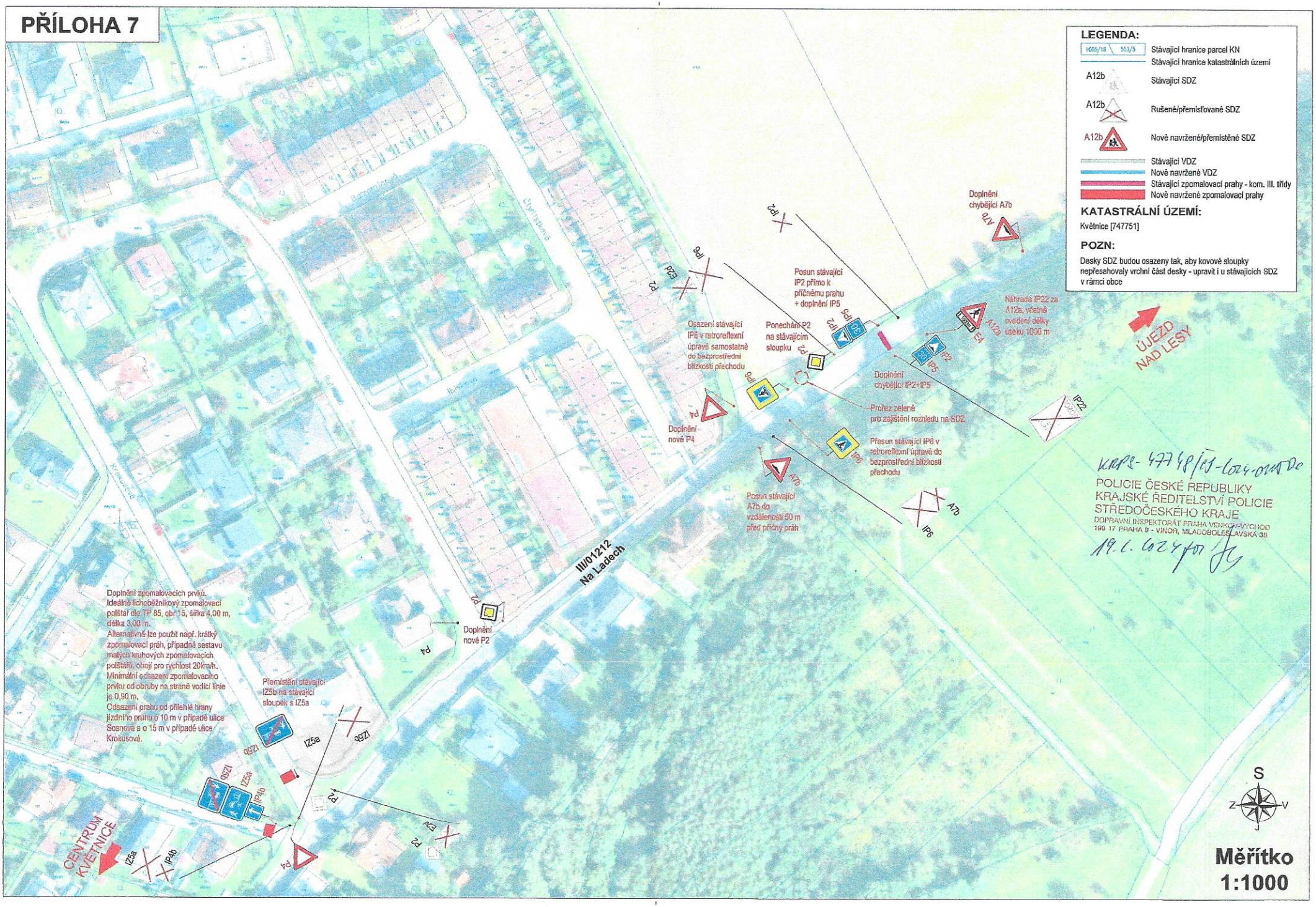
LEGENDA:
1605/18
553/5
Stávající hranice parcel KN
Stávající hranice katastrálních území
A12b
Stávající SDZ
A12b
Rušené/přemisťované SDZ
A12b
Nově navržené/přemístěné SDZ
Stávající VDZ
Nově navržené VDZ
Stávající zpomalovací prahy - kom. III. třídy
Nově navržené zpomalovací prahy
KATASTRÁLNÍ ÚZEMÍ:
Květnice [747751]
POZN:
Desky SDZ budou osazeny tak, aby kovové sloupky nepřesahovaly vrchní část desky - upravit i u stávajících SDZ v rámci obce
Doplnění chybějící A7b
Náhrada IP22 za A12a, včetně uvedení délky úseku 1000 m
Posun stávající IP2 přímo k příčnému prahu + doplnění IP5
Osazení stávající IP6 v retroreflexní úpravě samostatně do bezprostřední blízkosti přechodu
Ponechání P2 na stávajícím sloupku
Doplnění chybějící IP2+IP5
Protez zeleně pro zajištění rozhledu na SDZ
Přesun stávající IP6 v retroreflexní úpravě do bezprostřední blízkosti přechodu
Doplnění nové P4
Posun stávající A7b do vzdálenosti 50 m před příčný práh
ÚJEZD NAD LESY
III/01212 Na Ladech
Doplnění nové P2
Doplnění zpomalovacích prvků. Ideálně lichoběžníkový zpomalovací polštář dle TP 85, obr. 15, šířka 4,00 m, délka 3,00 m.
Alternativně lze použít např. krátký zpomalovací práh, případně sestavu malých kruhových zpomalovacích polštářů, obojí pro rychlost 20km/h.
Minimální odsazení zpomalovacího prvku od obrubu na straně vodící linie je 0,90 m.
Odsazení prahu od přilehlé hrany jízdního pruhu o 10 m v případě ulice Sosnová a o 15 m v případě ulice Krokusová.
Přemístění stávající IZ5b na stávající sloupek s IZ5a
CENTRUM KVĚTNICE
KRPS- 47748/ČJ-2024-010106
POLICIE ČESKÉ REPUBLIKY
KRAJSKÉ ŘEDITELSTVÍ POLICIE STŘEDOČESKÉHO KRAJE
DOPRAVNÍ INSPEKTORÁT PRAHA VENKOV-VÝCHOD
190 17 PRAHA 9 - VINOR, MLADOBOLESLAVSKÁ 38
19.1.2024
S
Z
V
J
Měřítko
1:1000

PŘÍLOHA 8

LEGENDA:

- 1005/18 | 553/5 — Stávající hranice parcel KN
- Stávající hranice katastrálních území
- A12b — Stávající SDZ
- A12b — Rušené/přemisťované SDZ
- A12b — Nově navržené/přemístěné SDZ
- Stávající VDZ
- Nově navržené VDZ
- Stávající zpomalovací prahy - kom. III. třídy
- Nově navržené zpomalovací prahy

KATASTRÁLNÍ ÚZEMÍ:

Květnice [747751]

POZN:

Desky SDZ budou osazeny tak, aby kovové sloupky nepřesahovaly vrchní část desky - upravit i u stávajících SDZ v rámci obce

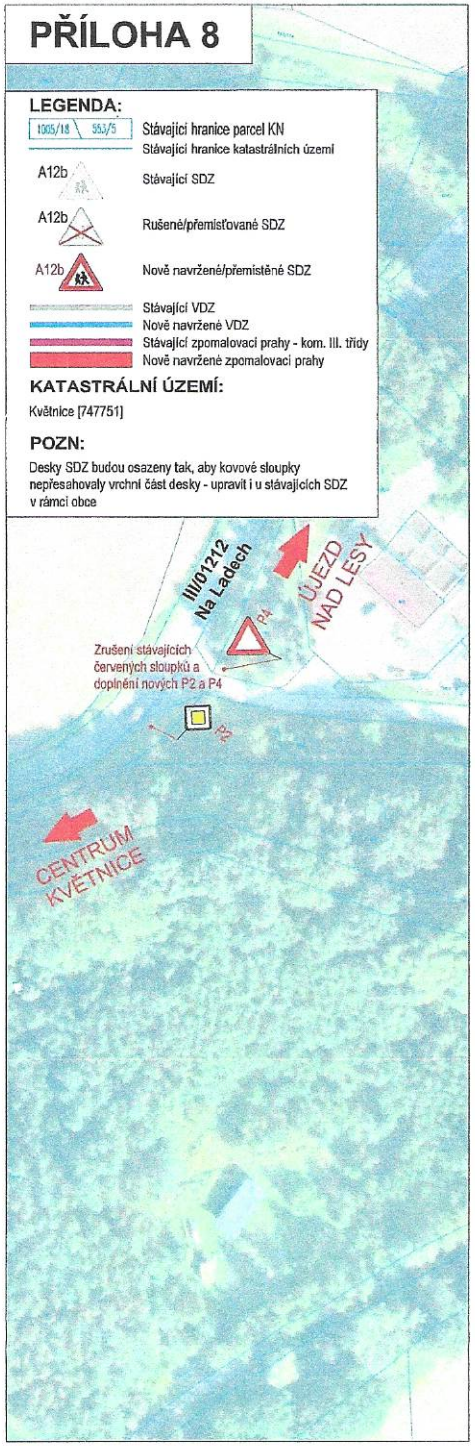

kupS- 47749/64-2022-0002
POLICIE ČESKÉ REPUBLIKY
KRAJSKÉ ŘEDITELSTVÍ POLICIE
STŘEDOČESKÉHO KRAJE
DOPRAVNÍ INSPEKTORÁT PRAHA VENKOV-VÝCHOD
190 17 PRAHA 9 - VINOŘ, MLADOBOLESLAVSKÁ 38
19. 2. 2022 por.

Měřítko 1:1000

PŘÍLOHA 9

LEGENDA:

1005/18 | 553/5 — Stávající hranice parcel KN

Stávající hranice katastrálních území

A12b — Stávající SDZ

A12b — Rušené/přemisťované SDZ

A12b — Nově navržené/přemístěné SDZ

KATASTRÁLNÍ ÚZEMÍ:

Květnice [747751]

POZN:

Desky SDZ budou osazeny tak, aby kovové sloupky nepřesahovaly vrchní část desky - upravit i u stávajících SDZ v rámci obce

Měřítko 1:1000